



República Dominicana Centro de Operaciones de Emergencias

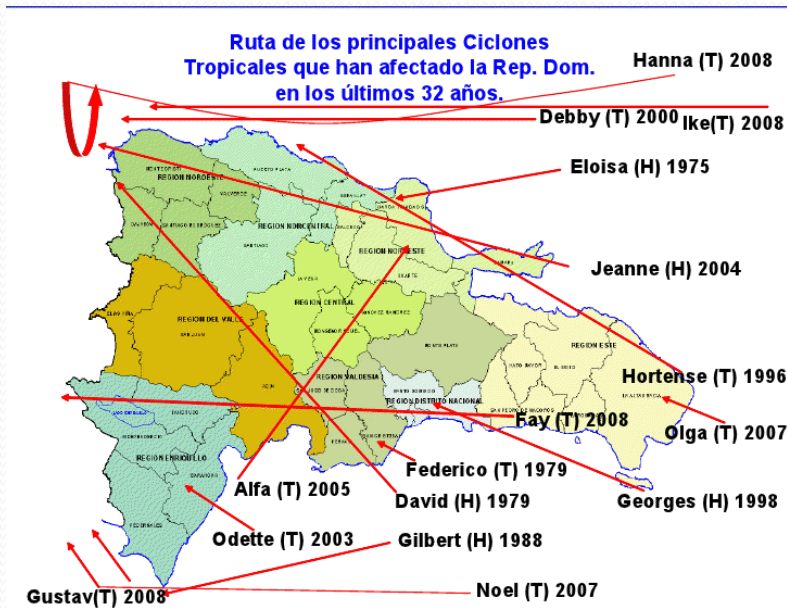
Julián Alberto García Román
Sub Director técnico



MISION DEL COE

El Centro de Operaciones de Emergencia su mision es la coordinación de todas las acciones en preparacion y respuesta de manera conjunta entre las instituciones que integran el Sistema Nacional de Emergencia de la Republica Dominicana

PRINCIPALES AMENAZAS NATURALES



Lecciones aprendidas tormenta Noel

- Lecciones aprendidas sobre el uso de tecnología sector Publico y Privado

Autoridad , Medios de comunicaciones , Población

Tormenta Noel



COE Emite alertas



PROVINCIAS EN ALERTA (31)

ROJO	AMARILLA	VERDE
AZUA	MONTE PLATA	HERMANAS MIRABAL
SAN JOSE DE OCOA	ESPAILLAT	SAMANA
SAN JUAN DE LA MAGUANA	DUARTE	EL SEIBO
PEDERNALES	MARIA TRINIDAD SANCHEZ	HATO MAYOR
BARAHONA	SANTIAGO DE LOS CABALLEROS	LA ROMANA
INDEPENDENCIA	SANCHEZ RAMIREZ	SAN PEDRO DE MACORIS
DAJABON	MONSEÑOR NOEL	LA ALTAGRACIA
MONTE CRISTO	LA VEGA	

Juego de beisbol de Grandes Ligas



Inundaciones Graves







Consecuencias en pérdidas de vidas

- **56 Personas Fallecidas a causa de las fuertes inundaciones y deslizamiento de tierra**
- **32 personas Desaparecidas**

Conclusiones

- Uso de Tecnología para Oriental e informar ala Población
- Lograr Sinergia entre el Sector Publico y Privado
- Implementar tecnología disponible entre las instituciones

Medidas

- Instituto de las Telecomunicaciones emite una Resolución donde obliga a plantas de Televisión y Emisoras de Radios a Difundir de inmediato las alertas del COE desde el momento que estas sean emitidas
- Ala compañías telefónicas a enviarle información de interés del COE por mini mensajes ala población en general en su teléfono celular

AHORA EL COE ESTA EN TUS MANOS

AlertaCOE

Es una aplicación móvil para dispositivos Android y IOS, que permite al COE difundir alertas a la población sobre eventos que afecten o puedan afectar las distintas provincias de la República Dominicana.

DESCARGA NUESTRA ULTIMA ACTUALIZACIÓN



SOBRE LA APLICACION


AlertaCOE permite también a los usuarios enviar reportes de situaciones al Centro de Operaciones de Emergencia para así colaborar con las autoridades en las resoluciones de las mismas.



APP SERVICIOS

Nuestra aplicación permite conocer las últimas alertas emitidas por el COE al público, con detalles cómo: Provincias afectadas, Nivel de Alerta, Tipo de Evento Generador (huracán, terremoto) entre otros detalles.

- Alertas
- Estado del tiempo
- Recomendaciones
- Localizaciones
- Reporte ciudadano
- Eventos
- Observatorio
- Reporte
- Tips Informativos



WWW.COE.GOB.DO



info@coe.gob.do



+809-472-0909



Siguenos 



PRESIDENCIA DE LA REPÚBLICA
CENTRO DE OPERACIONES DE EMERGENCIAS
EVALUACIÓN DE DAÑOS Y ANÁLISIS DE NECESIDADES

EDAN PRELIMINAR (versión Mayo 2014)

NOTA: Antes de iniciar y/o ante cualquier duda sobre el llenado de esta boleta, asegúrese de leer las instrucciones en la sección final del formato.

I - INFORMACIÓN GENERAL

Fecha levantamiento de información (DD/MM/AA) / / hora (HH:MM) :

Nombre de la PERSONA RESPONSABLE del reporte

Institución

Cargo Contactos: Tel/ Celular Email:

II - UBICACIÓN

Coordenadas GPS (si disponible):

PROVINCIA	Municipio / Distrito Municipal	Comunidad / Barrio

III - ACCESO

Posibles accesos	SI	NO	NOTAS
Por carretera (vehículo 4x4)			
Por río o mar (barco)			
Por aire (helicóptero)			

Vía de acceso recomendada ¹ (SI / NO)	Aérea	Terrestre	Fluvial	Marítima	Otra

Condiciones meteorológicas: (marcar con una X)

- Despejado (o soleado)
 Poco Nublado
 Lluvias
 Vientos fuertes
 Altas temperaturas
 Muy Nublado
 Lluvias intensas
 Otro

IV - CARACTERÍSTICAS DEL EVENTO

Fecha del evento (DD/MM/AA) / / Probable hora de inicio (HH:MM) :

Tipo de evento (marcar con una X todas las que aplican):

-  Huracán/ Tormenta Tropical
  Terremoto
  Sequia
  Lluvias intensas (vaguada)
  Deslizamientos
  Incendio
  Inundación
  Tsunami
 Otro

¿EVENTO TODAVÍA EN CURSO? (inundación, temblores, lluvias, vientos, etc.) SI NO

V - EFECTOS ADVERSOS

> **POBLACIÓN & SALUD**

Número aproximado de personas que vive en la localidad (ANTES del evento)

Personas evacuadas y/o desplazadas² menos de la mitad
 la mitad
 más de la mitad
 todas

Número Heridos³

Número Muertos

APP Store para Evaluación EDAN

Centros de mandos móviles



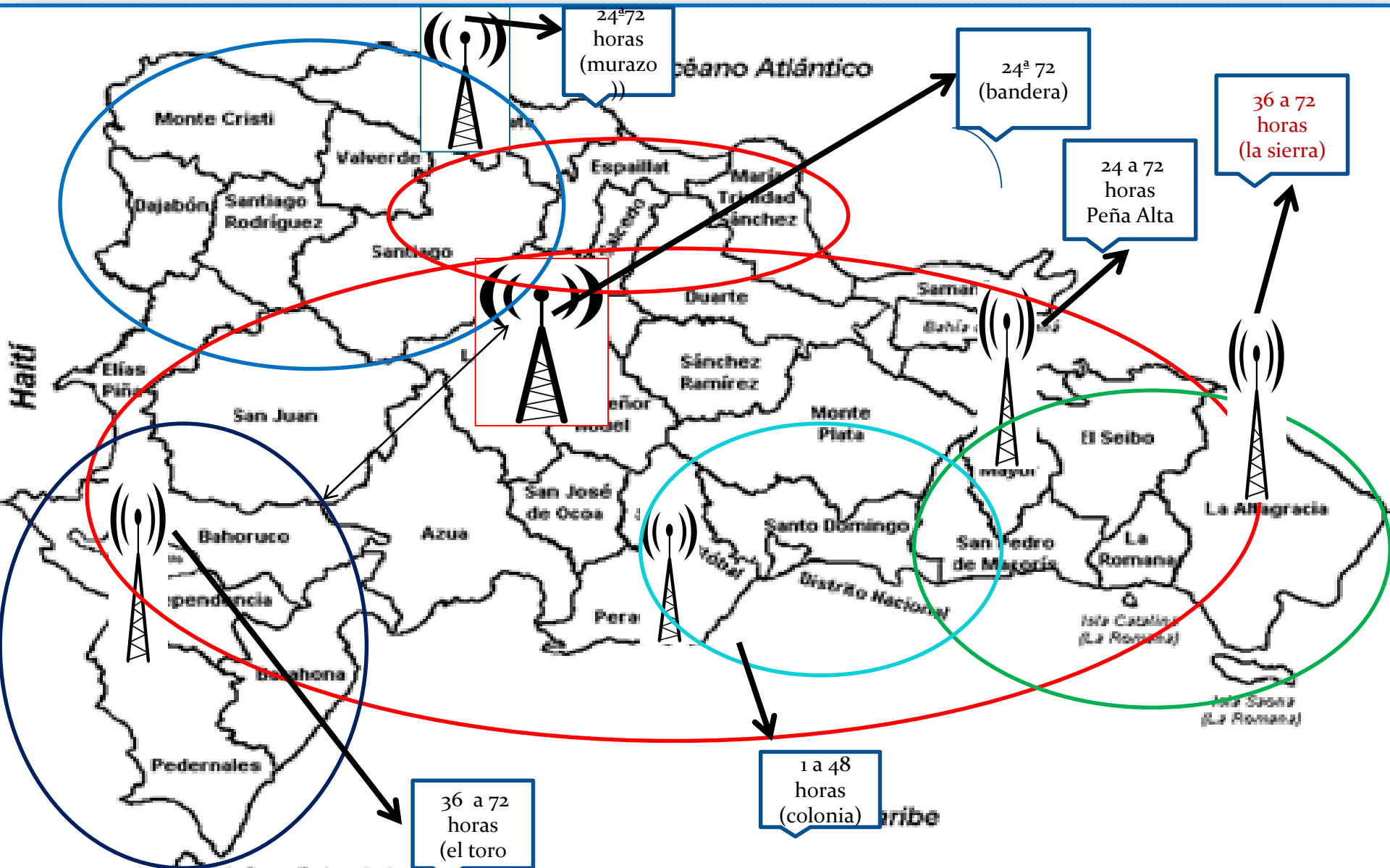
Sistema de Inter Operatividad






División de Comunicaciones COE

cobertura radiocomunicación en VHF , UHF y UHF Y tiempo de restablecimiento



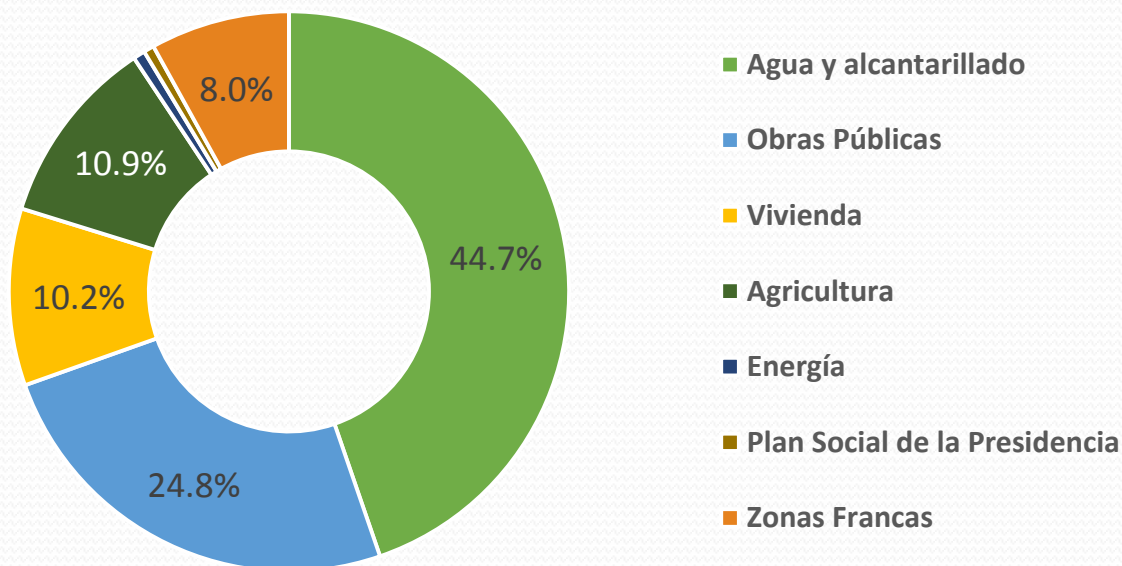


**HURACAN
IRMA**

PÉRDIDAS EN REPÚBLICA DOMINICANA: IRMA Y MARÍA

Se estima que las pérdidas provocadas por los huracanes Irma y María en la República Dominicana ascienden a unos RD\$10,088.98 millones (US\$211.42 millones). Esto representa un 1.8% del gasto público del 2016 .

Porcentaje de pérdidas estimadas para Irma y María por sector



Fuente: UAAES en base a fuentes sectoriales.

Tasas de Cambio del dólar Spot Venta, Promedio Mensual
RD\$/US\$47.72

Consecuencias en Perdidas de vidas

- Perdidas de vidas Directas por los Huracanes Irma y María 2 personas

El Buen uso de la Tecnología favor de la Población logra salvar muchas Vidas



GRACIAS